

| ANEXO UNO |  |  |
|-----------|--|--|
| #         | VERIFICACIÓN   | FOTO   |
| 1.        | <p><b>Propietario:</b> Gobierno del Estado de Aguascalientes.</p> <p><b>Dirección:</b> Av. Aguascalientes Parque el Cedazo en contra esquina del IEA (dentro del parque).</p> <p><b>Medidas:</b> 9.00 x 3.00</p> |    |
| 2.        | <p><b>Propietario:</b> Gobierno del Estado de Aguascalientes.</p> <p><b>Dirección:</b> Afuera del Parque El Cedazo en la entrada principal.</p> <p><b>Medidas:</b> 4.20 x 2.40</p>                               |    |
| 3.        | <p><b>Propietario:</b> Gobierno del Estado de Aguascalientes.</p> <p><b>Dirección:</b> Av. Aguascalientes Ote, esquina Paseo de Ojocaliente, esquina nororiental.</p> <p><b>Medidas:</b> 6.00 x 3.00</p>         |  |
| 4.        | <p><b>Propietario:</b> Gobierno del Estado de Aguascalientes.</p> <p><b>Dirección:</b> Centro de Justicia para Mujeres.</p> <p><b>Medidas:</b> 4.20 x 2.40</p>   |  |

|           |   |  |
|-----------|---|--|
| <p>5.</p> | <p><b>Propietario:</b> Gobierno del Estado de Aguascalientes.<br/> <b>Dirección:</b> Av. Siglo XXI, Puente Cedazo (dentro del taller de autos)<br/> <b>Medidas:</b> 13.10 x 3.80</p>  |    |
| <p>6.</p> | <p><b>Propietario:</b> Gobierno del Estado de Aguascalientes.<br/> <b>Dirección:</b> Carretera a San Luis Potosí, dentro de la Universidad el Retoño (vista próxima a la calle)<br/> <b>Medidas:</b> 8.85 x 3.06</p>                    |    |
| <p>7.</p> | <p><b>Propietario:</b> Gobierno del Estado de Aguascalientes.<br/> <b>Dirección:</b> Carretera a San Luis Potosí, dentro de la Universidad el Retoño (vista próxima al interior del inmueble)<br/> <b>Medidas:</b> 8.85 x 3.06</p>      |  |
| <p>8.</p> | <p><b>Propietario:</b> Gobierno del Estado de Aguascalientes.<br/> <b>Dirección:</b> Carretera a San Luis Potosí, dentro de la Universidad el Retoño (vista lejana o contraria a la reja metálica)<br/> <b>Medidas:</b> 8.85 x 3.06</p> |  |

• • •

|            |  |  |
|------------|--|--|
| <p>9.</p>  | <p><b>Propietario:</b> Gobierno del Estado de Aguascalientes.<br/> <b>Dirección:</b> Carretera a San Luis Potosí, dentro de la Universidad el Retoño (vista próxima a la reja metálica)<br/> <b>Medidas:</b> 8.85 x 3.06</p>       |    |
| <p>10.</p> | <p><b>Propietario:</b> Gobierno del Estado de Aguascalientes.<br/> <b>Dirección:</b> Carretera a San Luis Potosí, dentro de la Universidad el Retoño (vista próxima al interior del inmueble)<br/> <b>Medidas:</b> 8.85 x 3.06</p> |   |
| <p>11.</p> | <p><b>Propietario:</b> Gobierno del Estado de Aguascalientes.<br/> <b>Dirección:</b> Carretera a San Luis Potosí, dentro de la Universidad el Retoño (vista próxima a la gasolinera)<br/> <b>Medidas:</b> 8.85 x 3.06</p>          |  |
| <p>12.</p> | <p><b>Propietario:</b> Gobierno del Estado de Aguascalientes.<br/> <b>Dirección:</b> Carretera a San Luis Potosí, Valle de los Cactus (en la entrada 1)<br/> <b>Medidas:</b> 12.05 x 4.00</p>                                      |  |

|            |   |  |
|------------|---|--|
| <p>13.</p> | <p><b>Propietario:</b> Gobierno del Estado de Aguascalientes.<br/> <b>Dirección:</b> Carretera a San Luis Potosí, Entrada Valle de los Cactus (en la entrada 2)<br/> <b>Medidas:</b> 12.05 x 4.10</p> | <p>NO LOCALIZADO</p>   |
| <p>14.</p> | <p><b>Propietario:</b> Gobierno del Estado de Aguascalientes.<br/> <b>Dirección:</b> Valle de los Cactus (por la entrada principal).<br/> <b>Medidas:</b> 6.00 x 2.50</p>                             |    |
| <p>15.</p> | <p><b>Propietario:</b> Gobierno del Estado de Aguascalientes.<br/> <b>Dirección:</b> Guadalupe Peralta (dentro de la Secundaria Técnica 35) Calle Salud.<br/> <b>Medidas:</b> 9.00 x 3.00</p>         |   |
| <p>16.</p> | <p><b>Propietario:</b> Gobierno del Estado de Aguascalientes.<br/> <b>Dirección:</b> Centro de Salud Guadalupe Peralta, Calle Isabel Jiménez Díaz #631.<br/> <b>Medidas:</b> 3.07 x 2.00</p>          |  |

• • •

|                   |   |  |
|-------------------|---|--|
| <p><b>17.</b></p> | <p><b>Propietario:</b> Gobierno del Estado de Aguascalientes.<br/> <b>Dirección:</b> Centro de Salud de Haciendas de Aguascalientes.<br/> <b>Medidas:</b> 9.00 x 3.00</p>   |    |
| <p><b>18.</b></p> | <p><b>Propietario:</b> Gobierno del Estado de Aguascalientes.<br/> <b>Dirección:</b> Parque México (en la entrada, sobre 2 anillo).<br/> <b>Medidas:</b> 6.05 x 2.50</p>  |    |
| <p><b>19.</b></p> | <p><b>Propietario:</b> Gobierno del Estado de Aguascalientes.<br/> <b>Dirección:</b> Av. López Mateos Oriente / Alberca Olímpica.<br/> <b>Medidas:</b> 9.00 x 3.10</p>  |  |
| <p><b>20.</b></p> | <p><b>Propietario:</b> Gobierno del Estado de Aguascalientes.<br/> <b>Dirección:</b> Av. López Mateos Oriente / Alberca Olímpica (vista cruzada entre el colegio Triana y alberca).<br/> <b>Medidas:</b> 13.00 x 3.75</p> |  |

|                   |   |  |
|-------------------|---|--|
| <p><b>21.</b></p> | <p><b>Propietario:</b> Gobierno del Estado de Aguascalientes.<br/><b>Dirección:</b> Circunvalación colonia Héroes, dentro de las oficinas del Instituto del Deporte del Estado de Aguascalientes (el más cercano al acceso al inmueble y de menor altura)<br/><b>Medidas:</b> 9.00 x 3.00</p> |    |
| <p><b>22.</b></p> | <p><b>Propietario:</b> Gobierno del Estado de Aguascalientes.<br/><b>Dirección:</b> Alameda, Zona Centro, dentro del Centro Cultural Los Arquitos.<br/><b>Medidas:</b> 4.20 x 2.40</p>  |    |
| <p><b>23.</b></p> | <p><b>Propietario:</b> Gobierno del Estado de Aguascalientes.<br/><b>Dirección:</b> Alameda en parque la Pona, frente a baños termales de ojo caliente.<br/><b>Medidas:</b> 6.00 x 2.40</p>   |   |
| <p><b>24.</b></p> | <p><b>Propietario:</b> Gobierno del Estado de Aguascalientes.<br/><b>Dirección:</b> Velódromo Sobre Heroico colegio militar.<br/><b>Medidas:</b> 6.00 x 2.40</p>  |  |
| <p><b>25.</b></p> | <p><b>Propietario:</b> Gobierno del Estado de Aguascalientes.<br/><b>Dirección:</b> Heroico colegio militar, atrás de hospital Hidalgo 2. (estructura visualizada arriba de las rampas)<br/><b>Medidas:</b> 9.00 x 3.00</p>   |  |

• • •

|            |  |  |
|------------|--|--|
| <p>26.</p> | <p><b>Propietario:</b> Gobierno del Estado de Aguascalientes.<br/> <b>Dirección:</b> Gómez Morín / antes del Hospital Hidalgo 1.<br/> <b>Medidas:</b> 9.10 x 3.05</p>            |    |
| <p>27.</p> | <p><b>Propietario:</b> Gobierno del Estado de Aguascalientes.<br/> <b>Dirección:</b> Gómez Morín, frente Ficotrece.<br/> <b>Medidas:</b> 9.10 x 3.05</p>                         |    |
| <p>28.</p> | <p><b>Propietario:</b> Gobierno del Estado de Aguascalientes.<br/> <b>Dirección:</b> Gómez Morín, frente Ficotrece.<br/> <b>Medidas:</b> 9.10 x 3.05</p>                         |   |
| <p>29.</p> | <p><b>Propietario:</b> Gobierno del Estado de Aguascalientes.<br/> <b>Dirección:</b> Gómez Morín, frente Ficotrece / lado de las vías.<br/> <b>Medidas:</b> 9.00 x 3.00</p>      |  |
| <p>30.</p> | <p><b>Propietario:</b> Gobierno del Estado de Aguascalientes.<br/> <b>Dirección:</b> Gómez Morín, Col. Héroes / atrás del Estadio Victoria.<br/> <b>Medidas:</b> 6.00 x 2.40</p> |  |

|                   |   |  |
|-------------------|---|--|
| <p><b>31.</b></p> | <p><b>Propietario:</b> Gobierno del Estado de Aguascalientes.<br/><b>Dirección:</b> Av. Héroe de Nacozari Sur Esq. Paseo de la Cruz / frente a la normal.<br/><b>Medidas:</b> 7.80 x 3.70</p>                     |    |
| <p><b>32.</b></p> | <p><b>Propietario:</b> Gobierno del Estado de Aguascalientes.<br/><b>Dirección:</b> Av. Héroe de Nacozari y Barrio de la Purísima, a fuera del Poder de Judicial del Estado.<br/><b>Medidas:</b> 10.00 x 3.10</p> |    |
| <p><b>33.</b></p> | <p><b>Propietario:</b> Gobierno del Estado de Aguascalientes.<br/><b>Dirección:</b> Av. Héroe de Nacozari Norte esquina. Ventura Salazar, Zona Centro.<br/><b>Medidas:</b> 7.80 x 3.70</p>                        |   |
| <p><b>34.</b></p> | <p><b>Propietario:</b> Gobierno del Estado de Aguascalientes.<br/><b>Dirección:</b> Boulevard a Zacatecas, casi esquina con Héroe de Nacozari / frente al agropecuario.<br/><b>Medidas:</b> 9.10 x 3.10</p>       |  |
| <p><b>35.</b></p> | <p><b>Propietario:</b> Gobierno del Estado de Aguascalientes.<br/><b>Dirección:</b> Margil fuera del ISSEA (viendo de frente los espectaculares, es el del extremo izquierdo)<br/><b>Medidas:</b> 4.20 x 2.40</p> |  |

• • •

|            |   |  |
|------------|---|--|
| <p>36.</p> | <p><b>Propietario:</b> Gobierno del Estado de Aguascalientes.<br/> <b>Dirección:</b> Margil fuera del ISSEA (viendo de frente los espectaculares, es el del extremo derecho)<br/> <b>Medidas:</b> 4.20 x 2.40.</p>                        |    |
| <p>37.</p> | <p><b>Propietario:</b> Gobierno del Estado de Aguascalientes.<br/> <b>Dirección:</b> Margil fuera del ISSEA (viendo de frente los espectaculares, es el del centro)<br/> <b>Medidas:</b> 6.00 x 2.40</p>                                  |    |
| <p>38.</p> | <p><b>Propietario:</b> Gobierno del Estado de Aguascalientes.<br/> <b>Dirección:</b> Calle Paseos de Pabellón de Arteaga, esquina Paseos del Chayote, Paseos de Ags. Dentro del centro de educativo.<br/> <b>Medidas:</b> 9.00 x 3.00</p> |   |
| <p>39.</p> | <p><b>Propietario:</b> Gobierno del Estado de Aguascalientes.<br/> <b>Dirección:</b> Parque industrial del Valle de Ags.<br/> <b>Medidas:</b> 9.00 x 3.00</p>   |  |
| <p>40.</p> | <p><b>Propietario:</b> Gobierno del Estado de Aguascalientes.<br/> <b>Dirección:</b> Eugenio Garza Sada y Av. Paseo del molino (dirección vehicular de sur a norte con vista al Tec. de Mty.)<br/> <b>Medidas:</b> 6.00 x 2.40</p>        |  |

|                   |  |  |
|-------------------|--|--|
| <p><b>41.</b></p> | <p><b>Propietario:</b> Gobierno del Estado de Aguascalientes.<br/><b>Dirección:</b> Eugenio Garza Sada y Av. Paseo del molino (dirección vehicular de norte a sur con vista a Batent Preparatoria)<br/><b>Medidas:</b> 6.00 x 2.40</p>   |    |
| <p><b>42.</b></p> | <p><b>Propietario:</b> Gobierno del Estado de Aguascalientes.<br/><b>Dirección:</b> Unidad Deportiva Luis Donaldo Colosio, Jesús María (20 de Noviembre y constitución).<br/><b>Medidas:</b> 6.00 x 2.40</p>                             |    |
| <p><b>43.</b></p> | <p><b>Propietario:</b> Gobierno del Estado de Aguascalientes.<br/><b>Dirección:</b> Carretera a paso blanco Jesús María.<br/><b>Medidas:</b> 6.00 x 2.40</p>   |  |
| <p><b>44.</b></p> | <p><b>Propietario:</b> Gobierno del Estado de Aguascalientes.<br/><b>Dirección:</b> Carretera maravillas tepetates paso blanco, entre siglo XXI y Barranquillas (por la carretera 53)<br/><b>Medidas:</b> sin medidas. (9.00 X 3.00)</p> |  |

• • •



|            |   |  |
|------------|---|--|
| <p>45.</p> | <p><b>Propietario:</b> Gobierno del Estado de Aguascalientes.<br/> <b>Dirección:</b> Fuera del centro educativo pocitos y camino a los olivos.<br/> <b>Medidas:</b> 6.00 x 2.40</p> | <p>NO LOCALIZADO</p>   |
| <p>46.</p> | <p><b>Propietario:</b> Gobierno del Estado de Aguascalientes.<br/> <b>Dirección:</b> Entrada a Asientos.<br/> <b>Medidas:</b> 4.20 x 2.40</p>                                       |    |
| <p>47.</p> | <p><b>Propietario:</b> Gobierno del Estado de Aguascalientes.<br/> <b>Dirección:</b> Pabellón de Arteaga Felipe Ángeles.<br/> <b>Medidas:</b> 4.20 x 2.40</p>                       |   |
| <p>48.</p> | <p><b>Propietario:</b> Gobierno del Estado de Aguascalientes.<br/> <b>Dirección:</b> Dirección de Seguridad Publica de Tepezalá.<br/> <b>Medidas:</b> 4.20 x 2.40</p>               |  |
| <p>49.</p> | <p><b>Propietario:</b> Gobierno del Estado de Aguascalientes.<br/> <b>Dirección:</b> Tepezalá por el templo de Tepozán.<br/> <b>Medidas:</b> 3.00 x 2.00</p>                        |  |

|            |   |  |
|------------|---|--|
| <p>50.</p> | <p><b>Propietario:</b> Gobierno del Estado de Aguascalientes.<br/><b>Dirección:</b> Tepezalá en la plaza principal.<br/><b>Medidas:</b> 4.20 x 2.40</p>   |  |
| <p>51.</p> | <p><b>Propietario:</b> Gobierno del Estado de Aguascalientes.<br/><b>Dirección:</b> Calle Galeana Sur, Zona Centro, Afuera del antiguo Hospital Hidalgo.<br/><b>Medidas:</b> 6.20 x 2.40</p>  |  |
| <p>52.</p> | <p><b>Propietario:</b> Gobierno del Estado de Aguascalientes.<br/><b>Dirección:</b> Av. Aguascalientes, a la altura de la empresa Sensata T. antes de la calle México Libre (En dirección vehicular de oriente a poniente, es la primera estructura que se encuentra sobre el camellón)<br/><b>Medidas:</b> 6.00 x 2.40</p> |  |
| <p>53.</p> | <p><b>Propietario:</b> Gobierno del Estado de Aguascalientes.<br/><b>Dirección:</b> Av. Aguascalientes (sobre camellón) Av. De las Garzas.<br/><b>Medidas:</b> 6.00 x 2.40</p>  |  |
| <p>54.</p> | <p><b>Propietario:</b> Gobierno del Estado de Aguascalientes.<br/><b>Dirección:</b> José Ma. Chávez esquina Av. Aguascalientes Teatro Ags.<br/><b>Medidas:</b> 19.00 x 3.70</p>   |  |

• • •

|            |   |  |
|------------|---|--|
| <p>55.</p> | <p><b>Propietario:</b> Gobierno del Estado de Aguascalientes.<br/> <b>Dirección:</b> José Ma. Chávez esquina Av. Aguascalientes Teatro Ags.<br/> <b>Medidas:</b> 4.20 x 2.40</p>  |    |
| <p>56.</p> | <p><b>Propietario:</b> Gobierno del Estado de Aguascalientes.<br/> <b>Dirección:</b> Av. Del parque y 2 anillo, frente al Hotel Quinta Real.<br/> <b>Medidas:</b> 9.00 x 3.00</p> |    |
| <p>57.</p> | <p><b>Propietario:</b> Gobierno del Estado de Aguascalientes.<br/> <b>Dirección:</b> Centro de educación ambiental parque Rodolfo Landeros.<br/> <b>Medidas:</b> 6.00 x 2.40</p>  |  |
| <p>58.</p> | <p><b>Propietario:</b> Gobierno del Estado de Aguascalientes.<br/> <b>Dirección:</b> Carretera 45 Sur, esquina de Jatco 9.<br/> <b>Medidas:</b> 10.00 x 3.10</p>                  |  |





|            |   |  |
|------------|---|--|
| <p>59.</p> | <p><b>Propietario:</b> Gobierno del Estado de Aguascalientes.<br/> <b>Dirección:</b> Segundo anillo y Quinta avenida.<br/> <b>Medidas:</b> 6.00 x 2.40</p>  |    |
| <p>60.</p> | <p><b>Propietario:</b> Gobierno del Estado de Aguascalientes.<br/> <b>Dirección:</b> Dentro de instalaciones del DIF en la esquina de Av. De los Maestros.<br/> <b>Medidas:</b> 6.00 x 2.40</p>   |    |
| <p>61.</p> | <p><b>Propietario:</b> Gobierno del Estado de Aguascalientes.<br/> <b>Dirección:</b> Sobre el camellón de av. Aguascalientes poniente, a la altura de Blvd. San Marcos, dirección vehicular sur a norte.<br/> <b>Medidas:</b> 6.20 x 2.40</p>   |   |
| <p>62.</p> | <p><b>Propietario:</b> Gobierno del Estado de Aguascalientes.<br/> <b>Dirección:</b> Sobre el camellón de av. Aguascalientes poniente, a la altura de Blvd. San Marcos, dirección vehicular norte a sur.<br/> <b>Medidas:</b> 6.20 x 2.40</p>   |  |
| <p>63.</p> | <p><b>Propietario:</b> Gobierno del Estado de Aguascalientes.<br/> <b>Dirección:</b> Blvd. San Marcos, por fuera de la Isla San Marcos, sobre el camellón ubicado en dirección vehicular de poniente a oriente. (estructura que se encuentra más cercana a la entrada de la Isla San Marcos)<br/> <b>Medidas:</b> 9.00 x 3.10</p> |  |

|            |  |  |
|------------|--|--|
| <p>64.</p> | <p><b>Propietario:</b> Gobierno del Estado de Aguascalientes.<br/> <b>Dirección:</b> Blvd. San Marcos, por fuera de la Isla San Marcos, sobre el camellón ubicado en dirección vehicular de poniente a oriente. (estructura que se encuentra más lejana a la entrada de la Isla San Marcos)<br/> <b>Medidas:</b> 9.00 x 3.00</p> |    |
| <p>65.</p> | <p><b>Propietario:</b> Gobierno del Estado de Aguascalientes.<br/> <b>Dirección:</b> Blvd. San Marcos, camellón ubicado en dirección vehicular de oriente a poniente (frente a las canchas de futbol cercanas a la Isla San Marcos).<br/> <b>Medidas:</b> 9.00 x 3.00</p>  |    |
| <p>66.</p> | <p><b>Propietario:</b> Gobierno del Estado de Aguascalientes.<br/> <b>Dirección:</b> Blvd. San Marcos, esquina Calle Amapola.<br/> <b>Medidas:</b> 6.00 x 3.00</p>   |   |
| <p>67.</p> | <p><b>Propietario:</b> Gobierno del Estado de Aguascalientes.<br/> <b>Dirección:</b> Blvd. San Marcos, dentro del Parque para perros.<br/> <b>Medidas:</b> 4.00 x 2.40</p>   |  |
| <p>68.</p> | <p><b>Propietario:</b> Gobierno del Estado de Aguascalientes.<br/> <b>Dirección:</b> Blvd. San Marcos sobre el camellón.<br/> <b>Medidas:</b> 4.20 x 2.40</p>  |  |

|                   |  |  |
|-------------------|--|--|
| <p><b>69.</b></p> | <p><b>Propietario:</b> Gobierno del Estado de Aguascalientes.<br/><b>Dirección:</b> Av. Aguascalientes Poniente / frente a Cinépolis 2 anillo.<br/><b>Medidas:</b> 6.10 x 2.40</p>   |    |
| <p><b>70.</b></p> | <p><b>Propietario:</b> Gobierno del Estado de Aguascalientes.<br/><b>Dirección:</b> Frente a la Universidad Tecnológica.<br/><b>Medidas:</b> 9.00 x 3.00</p>   |    |
| <p><b>71.</b></p> | <p><b>Propietario:</b> Gobierno del Estado de Aguascalientes.<br/><b>Dirección:</b> Frente a la Universidad Tecnológica.<br/><b>Medidas:</b> 4.20 x 2.40</p>   |   |
| <p><b>72.</b></p> | <p><b>Propietario:</b> Gobierno del Estado de Aguascalientes.<br/><b>Dirección:</b> Blvd. Lic. Adolfo Ruiz Cortines, esquina Blvd. Juan Pablo II, salida Calvillo.<br/><b>Medidas:</b> 6.00 x 2.40</p>   |  |
| <p><b>73.</b></p> | <p><b>Propietario:</b> Gobierno del Estado de Aguascalientes.<br/><b>Dirección:</b> Carretera 47 Salida a Calvillo / fuera del Palacio de Justicia Penal del Poder Judicial del Estado de Aguascalientes.<br/><b>Medidas:</b> 10.00 x 3.10</p> |  |

• • •

|            |   |  |
|------------|---|--|
| <p>74.</p> | <p><b>Propietario:</b> Gobierno del Estado de Aguascalientes.<br/> <b>Dirección:</b> Blvd. Lic. Adolfo Ruiz Cortines, Salida Calvillo.<br/> <b>Medidas:</b> 6.00 x 2.40</p>       |    |
| <p>75.</p> | <p><b>Propietario:</b> Gobierno del Estado de Aguascalientes.<br/> <b>Dirección:</b> Calvillo frente al Hospital 13.<br/> <b>Medidas:</b> 10.00 x 4.30</p>                        |    |
| <p>76.</p> | <p><b>Propietario:</b> Gobierno del Estado de Aguascalientes.<br/> <b>Dirección:</b> La labor Calvillo (cancha de futbol).<br/> <b>Medidas:</b> 6.00 x 2.40</p>                   | <p style="text-align: center; color: red;">NO LOCALIZADO</p>                         |
| <p>77.</p> | <p><b>Propietario:</b> Gobierno del Estado de Aguascalientes.<br/> <b>Dirección:</b> Av. Aguascalientes (sobre camellón) y Aquiles Elourdy.<br/> <b>Medidas:</b> 6.00 x 2.40</p>  |  |
| <p>78.</p> | <p><b>Propietario:</b> Ayuntamiento de Aguascalientes.<br/> <b>Dirección:</b> Av. Fundición esquina, Arroyo de los Arellano, Col. Miravalle.<br/> <b>Medidas:</b> 6.12 x 2.40</p> |  |

|            |  |  |
|------------|--|--|
| <p>79.</p> | <p><b>Propietario:</b> Ayuntamiento de Aguascalientes.<br/><b>Dirección:</b> Av. Aguascalientes (sobre camellón) entrada residencia Rio San Pedro.<br/><b>Medidas:</b> 6.44 x 2.22</p>           | <p style="text-align: center; color: red;">NO LOCALIZADO</p>                         |
| <p>80.</p> | <p><b>Propietario:</b> Ayuntamiento de Aguascalientes.<br/><b>Dirección:</b> Canal Interceptor, esquina calle hierro.<br/><b>Medidas:</b> 3.50 x 4.00</p>  |    |
| <p>81.</p> | <p><b>Propietario:</b> Ayuntamiento de Aguascalientes.<br/><b>Dirección:</b> Av. Fundición, casi esquina con Av. Convención (Primer anillo).<br/><b>Medidas:</b> 6.10 x 2.40</p>                 |   |
| <p>82.</p> | <p><b>Propietario:</b> Ayuntamiento de Aguascalientes.<br/><b>Dirección:</b> Av. Fundición, casi esquina con Av. Convención (Primer anillo)<br/><b>Medidas:</b> 6.10 x 2.40</p>                  |  |
| <p>83.</p> | <p><b>Propietario:</b> Ayuntamiento de Aguascalientes.<br/><b>Dirección:</b> Av. Universidad, esquina Blvd. Luis Donaldo Colosio (frente a Walmart Express).<br/><b>Medidas:</b> 5.97 x 2.90</p> |  |

• • •

|            |  |  |
|------------|--|--|
| <p>84.</p> | <p><b>Propietario:</b> Ayuntamiento de Aguascalientes.<br/><b>Dirección:</b> Canal interceptor y Av. Independencia.<br/><b>Medidas:</b> 6.10 X 2.40</p>                                |    |
| <p>85.</p> | <p><b>Propietario:</b> Ayuntamiento de Aguascalientes.<br/><b>Dirección:</b> Blvd. A zacatecas en camellón central, frente a calle ébano.<br/><b>Medidas:</b> 2.60 x 1.90</p>          |    |
| <p>86.</p> | <p><b>Propietario:</b> Ayuntamiento de Aguascalientes.<br/><b>Dirección:</b> Calle San Julián, afuera del Parque bosques.<br/><b>Medidas:</b> 3.60 x 2.00</p>                          |  |
| <p>87.</p> | <p><b>Propietario:</b> Ayuntamiento de Aguascalientes.<br/><b>Dirección:</b> Obrero mundial y primer anillo, colonia estrella.<br/><b>Medidas:</b> 6.10 x 2.44</p>                     |  |
| <p>88.</p> | <p><b>Propietario:</b> Ayuntamiento de Aguascalientes.<br/><b>Dirección:</b> Mariano Escobedo, esquina Roque. González. Jardines de la convención.<br/><b>Medidas:</b> 6.12 x 2.47</p> |  |

|            |  |  |
|------------|--|--|
| <p>89.</p> | <p><b>Propietario:</b> Ayuntamiento de Aguascalientes.<br/> <b>Dirección:</b> Av. Mariano Escobedo y Arroyo del Cedazo. (En el puente)<br/> <b>Medidas:</b> 6.10 x 2.50</p>  |    |
| <p>90.</p> | <p><b>Propietario:</b> Ayuntamiento de Aguascalientes.<br/> <b>Dirección:</b> Puente México libre y calle 30 de septiembre. Fracc. Morelos.<br/> <b>Medidas:</b> 6.10 x 2.44</p>                                   |    |
| <p>91.</p> | <p><b>Propietario:</b> Ayuntamiento de Aguascalientes.<br/> <b>Dirección:</b> Calle 30 de septiembre y Av. Siglo XXI entre Av. Ags y Siglo XXI (Parque de casa blanca)<br/> <b>Medidas:</b> 6.10 x 2.44</p>        | <p style="text-align: center; color: red;">NO LOCALIZADO</p>                         |
| <p>92.</p> | <p><b>Propietario:</b> Ayuntamiento de Aguascalientes.<br/> <b>Dirección:</b> Mariano Hidalgo, pasando el tercer anillo sobre camellón central, casi esq. José María Liceaga.<br/> <b>Medidas:</b> 6.20 x 2.20</p> |  |
| <p>93.</p> | <p><b>Propietario:</b> Ayuntamiento de Aguascalientes.<br/> <b>Dirección:</b> Poliducto casi esquina Ajedrecistas.<br/> <b>Medidas:</b> 2.45 x 1.20</p>  | <p style="text-align: center; color: red;">NO LOCALIZADO</p>                         |

• • •

|                   |  |  |
|-------------------|--|--|
| <p><b>94.</b></p> | <p><b>Propietario:</b> Ayuntamiento de Aguascalientes.<br/> <b>Dirección:</b> Poliducto y Mariano Hidalgo.<br/>         (enfrente de las oficinas de línea verde)<br/> <b>Medidas:</b> 7.00 x 2.50<br/> <b>NO SORTEADO</b></p> |    |
| <p><b>95.</b></p> | <p><b>Propietario:</b> Ayuntamiento de Aguascalientes.<br/> <b>Dirección:</b> Av. Siglo XXI, esquina Adolfo de la Huerta, Solidaridad III, con vista a la calle Adolfo de la Huerta.<br/> <b>Medidas:</b> 6.12 x 2.47 8</p>    |   |
| <p><b>96.</b></p> | <p><b>Propietario:</b> Ayuntamiento de Aguascalientes.<br/> <b>Dirección:</b> Av. Siglo XXI, esquina Adolfo de la huerta, Solidaridad III, con vista a la Av. Siglo XXI.<br/> <b>Medidas:</b> 6.12 x 2.47 8</p>                |  |
| <p><b>97.</b></p> | <p><b>Propietario:</b> Ayuntamiento de Aguascalientes.<br/> <b>Dirección:</b> Adolfo de la Huerta y Poliducto. Solidaridad III.<br/> <b>Medidas:</b> 6.10 x 2.44</p>   |  |




|             |  |  |
|-------------|--|--|
| <p>98.</p>  | <p><b>Propietario:</b> Ayuntamiento de Aguascalientes.<br/><b>Dirección:</b> Arroyo y Manrubio. Lomas del chapulín o villa taurina.<br/><b>Medidas:</b> 7.50 x 3.50<br/><b>NO SORTEADO</b></p> |    |
| <p>99.</p>  | <p><b>Propietario:</b> Ayuntamiento de Aguascalientes.<br/><b>Dirección:</b> Comunidad Norias de Ojocaliente (Sobre Boulevard).<br/><b>Medidas:</b> 4.83 x 2.30</p>                            |    |
| <p>100.</p> | <p><b>Propietario:</b> Ayuntamiento de Aguascalientes.<br/><b>Dirección:</b> Poliducto casi esquina con Rodolfo Landeros (Sobre línea verde).<br/><b>Medidas:</b> 2.48 x 6.10</p>              |   |
| <p>101.</p> | <p><b>Propietario:</b> Ayuntamiento de Aguascalientes.<br/><b>Dirección:</b> Poliducto esquina con Rodolfo Landeros.<br/><b>Medidas:</b> 5.40 x 3.20</p>                                       |  |
| <p>102.</p> | <p><b>Propietario:</b> Ayuntamiento de Aguascalientes.<br/><b>Dirección:</b> Av. Siglo XXI y José Refugio Velasco. Fracc. Ejido las Cumbres.<br/><b>Medidas:</b> 6.10 x 2.44</p>               |  |

• • •

|             |   |  |
|-------------|---|--|
| <p>103.</p> | <p><b>Propietario:</b> Ayuntamiento de Aguascalientes.<br/> <b>Dirección:</b> Av. Siglo XXI y Boulevard Guadalupano.<br/> <b>Medidas:</b> 5.00 x 2.40</p>         |    |
| <p>104.</p> | <p><b>Propietario:</b> Ayuntamiento de Aguascalientes.<br/> <b>Dirección:</b> Av. Convención Sur Esquina, Héroe de Nacozari.<br/> <b>Medidas:</b> 6.10 x 2.44</p> |   |
| <p>105.</p> | <p><b>Propietario:</b> Ayuntamiento de Aguascalientes.<br/> <b>Dirección:</b> Av. Poliducto y Blvd. Guadalupano.<br/> <b>Medidas:</b> 6.10 x 2.44</p>             |  |
| <p>106.</p> | <p><b>Propietario:</b> Ayuntamiento de Aguascalientes.<br/> <b>Dirección:</b> Poliducto y Boulevard Guadalupano.<br/> <b>Medidas:</b> 6.00 x 2.50</p>             |  |

|             |   |  |
|-------------|---|--|
| <p>107.</p> | <p><b>Propietario:</b> Ayuntamiento de Aguascalientes.<br/> <b>Dirección:</b> Av. Siglo XXI centro deportivo pensadores mexicanos.<br/> <b>Medidas:</b> 6.10 x 2.40</p>                                       |    |
| <p>108.</p> | <p><b>Propietario:</b> Ayuntamiento de Aguascalientes.<br/> <b>Dirección:</b> Av. Siglo XXI, pasando Blvd. Guadalupano. Centro de Salud las Cumbres.<br/> <b>Medidas:</b> 4.20 x 2.44</p>                     |    |
| <p>109.</p> | <p><b>Propietario:</b> Ayuntamiento de Aguascalientes.<br/> <b>Dirección:</b> Poliducto y Valle de los Romeros. Villas de nuestra Señora de la Asunción. Sector Alameda.<br/> <b>Medidas:</b> 2.40 x 6.00</p> |   |
| <p>110.</p> | <p><b>Propietario:</b> Ayuntamiento de Aguascalientes.<br/> <b>Dirección:</b> Av. Poliducto, esquina Valle de los Romeros. Villas de N.S.A Sector Alameda.<br/> <b>Medidas:</b> 2.93 x 6.13</p>               |  |
| <p>111.</p> | <p><b>Propietario:</b> Ayuntamiento de Aguascalientes.<br/> <b>Dirección:</b> Poliducto y ermita de San Sebastián parque, junto a la Alberca.<br/> <b>Medidas:</b> 2.60 x 1.90</p>                            | <p>NO LOCALIZADO</p>   |

• • •

|             |   |  |
|-------------|---|--|
| <p>112.</p> | <p><b>Propietario:</b> Ayuntamiento de Aguascalientes.<br/><b>Dirección:</b> Av. Siglo XXI esquina valle de los romeros.<br/><b>Medidas:</b> 6.00 x 3.00</p>                        | <p>NO LOCALIZADO</p>   |
| <p>113.</p> | <p><b>Propietario:</b> Ayuntamiento de Aguascalientes.<br/><b>Dirección:</b> Poliducto y Gerónimo de la cueva. Villas de N.S. A Sector Alameda.<br/><b>Medidas:</b> 6.10 x 2.44</p> |    |
| <p>114.</p> | <p><b>Propietario:</b> Ayuntamiento de Aguascalientes.<br/><b>Dirección:</b> Parque de Villa Teresa.<br/><b>Medidas:</b> 6.10 x 2.44</p>  |   |
| <p>115.</p> | <p><b>Propietario:</b> Ayuntamiento de Aguascalientes.<br/><b>Dirección:</b> Av. Alameda esquina Tecnológico.<br/><b>Medidas:</b> 6.10 x 2.44</p>                                   |  |
| <p>116.</p> | <p><b>Propietario:</b> Ayuntamiento de Aguascalientes.<br/><b>Dirección:</b> Av. Siglo XXI, casi esquina arqueros sobre camellón central.<br/><b>Medidas:</b> 6.10 x 2.44</p>       | <p>NO LOCALIZADO</p>   |

|                    |   |  |
|--------------------|---|--|
| <p><b>117.</b></p> | <p><b>Propietario:</b> Ayuntamiento de Aguascalientes.<br/><b>Dirección:</b> Av. Siglo XXI, enfrente del C4.<br/><b>Medidas:</b> 6.10 x 2.44</p>                                      | <p style="text-align: center; color: red;"><b>NO LOCALIZADO</b></p>                  |
| <p><b>118.</b></p> | <p><b>Propietario:</b> Ayuntamiento de Aguascalientes.<br/><b>Dirección:</b> Av. Aguascalientes, contra esquina de la SEP, abajo del puente.<br/><b>Medidas:</b> 6.10 x 2.44</p>      |    |
| <p><b>119.</b></p> | <p><b>Propietario:</b> Ayuntamiento de Aguascalientes.<br/><b>Dirección:</b> Av. Gabriela Mistral.<br/><b>Medidas:</b> 6.10 x 2.44</p>  |   |
| <p><b>120.</b></p> | <p><b>Propietario:</b> Ayuntamiento de Aguascalientes.<br/><b>Dirección:</b> Av. Mahatma Gandhi, sobre Camellón.<br/><b>Medidas:</b> 6.10 x 2.44</p>                                  |  |
| <p><b>121.</b></p> | <p><b>Propietario:</b> Ayuntamiento de Aguascalientes.<br/><b>Dirección:</b> Paseos de la Asunción, entre Diego Fernández Villa y cofre de Perote<br/><b>Medidas:</b> 6.10 x 2.44</p> |  |






• • •

|             |   |  |
|-------------|---|--|
| <p>122.</p> | <p><b>Propietario:</b> Ayuntamiento de Aguascalientes.<br/> <b>Dirección:</b> Av. Mahatma Gandhi, curva a la salida México.<br/> <b>Medidas:</b> 6.00 x 2.41</p>  | <p>NO LOCALIZADO</p>   |
| <p>123.</p> | <p><b>Propietario:</b> Ayuntamiento de Aguascalientes.<br/> <b>Dirección:</b> Av. Mahatma Gandhi, camino la UPA, frente a la entrada de rancho grande.<br/> <b>Medidas:</b> 3.05 x 2.44<br/> <b>NO SORTEADO</b></p> |    |
| <p>124.</p> | <p><b>Propietario:</b> Ayuntamiento de Aguascalientes.<br/> <b>Dirección:</b> Av. José María Chávez (Entrada a la central de abastos)<br/> <b>Medidas:</b> 6.00 x 2.40</p>  |   |
| <p>125.</p> | <p><b>Propietario:</b> Ayuntamiento de Aguascalientes.<br/> <b>Dirección:</b> Av. Héroe de Nacozari y José Escriba de Balaguer. Frente a la Universidad panamericana<br/> <b>Medidas:</b> 6.10 x 2.44</p>           |  |






|             |   |  |
|-------------|---|--|
| <p>126.</p> | <p><b>Propietario:</b> Ayuntamiento de Aguascalientes.<br/> <b>Dirección:</b> Av. José María Chávez, camellón central, frente al parque Rodolfo Landeros Gallegos.<br/> <b>Medidas:</b> 6.00 x 2.60</p>   |    |
| <p>127.</p> | <p><b>Propietario:</b> Ayuntamiento de Aguascalientes.<br/> <b>Dirección:</b> Av. Paseo de la Cruz, esquina con Av. Convención de 1914 Ote.<br/> <b>Medidas:</b> 5.92 x 2.29</p>  |    |
| <p>128.</p> | <p><b>Propietario:</b> Ayuntamiento de Cosío.<br/> <b>Dirección:</b> Espacio identificado con el número 1, en la barda que delimita lo que hoy se conoce como el lienzo charro de la cabecera municipal de Cosío, ubicada entre calle madero norte.<br/> <b>Medidas:</b> 2.5 metros</p> |   |
| <p>129.</p> | <p><b>Propietario:</b> Ayuntamiento de Cosío.<br/> <b>Dirección:</b> Espacio identificado con el número 2, en la barda que delimita lo que hoy se conoce como el lienzo charro de la cabecera municipal de Cosío, ubicada entre calle madero norte.<br/> <b>Medidas:</b> 2.5 metros</p> |  |
| <p>130.</p> | <p><b>Propietario:</b> Ayuntamiento de Cosío.<br/> <b>Dirección:</b> Espacio identificado con el número 3, en la barda que delimita lo que hoy se conoce como el lienzo charro de la cabecera municipal de Cosío, ubicada entre calle madero norte.<br/> <b>Medidas:</b> 2.5 metros</p> |  |





• • •

|                    |   |  |
|--------------------|---|--|
| <p><b>131.</b></p> | <p><b>Propietario:</b> Ayuntamiento de Cosío.<br/> <b>Dirección:</b> Espacio identificado con el número 4, en la barda que delimita lo que hoy se conoce como el lienzo charro de la cabecera municipal de Cosío, ubicada entre calle madero norte.<br/> <b>Medidas:</b> 2.5 metros</p> |    |
| <p><b>132.</b></p> | <p><b>Propietario:</b> Ayuntamiento de Cosío.<br/> <b>Dirección:</b> Espacio identificado con el número 5, en la barda que delimita lo que hoy se conoce como el lienzo charro de la cabecera municipal de Cosío, ubicada entre calle madero norte.<br/> <b>Medidas:</b> 2.5 metros</p> |   |
| <p><b>133.</b></p> | <p><b>Propietario:</b> Ayuntamiento de Cosío.<br/> <b>Dirección:</b> Espacio identificado con el número 6, en la barda que delimita lo que hoy se conoce como el lienzo charro de la cabecera municipal de Cosío, ubicada entre calle madero norte.<br/> <b>Medidas:</b> 2.5 metros</p> |  |
| <p><b>134.</b></p> | <p><b>Propietario:</b> Ayuntamiento de Cosío.<br/> <b>Dirección:</b> Espacio identificado con el número 7, en la barda que delimita lo que hoy se conoce como el lienzo charro de la cabecera municipal de Cosío, ubicada entre calle madero norte.<br/> <b>Medidas:</b> 2.5 metros</p> |  |




|                    |  |  |
|--------------------|--|--|
| <p><b>135.</b></p> | <p><b>Propietario:</b> Ayuntamiento de Cosío.<br/> <b>Dirección:</b> Espacio identificado con el número 8, en la barda que delimita lo que hoy se conoce como el lienzo charro de la cabecera municipal de Cosío, ubicada entre calle madero norte.<br/> <b>Medidas:</b> 2.5 metros</p>                          |    |
| <p><b>136.</b></p> | <p><b>Propietario:</b> Ayuntamiento de Cosío.<br/> <b>Dirección:</b> Espacio identificado con el número 9, en la barda que delimita lo que hoy se conoce como el lienzo charro de la cabecera municipal de Cosío, ubicada entre calle madero norte.<br/> <b>Medidas:</b> 2.5 metros</p>                          |    |
| <p><b>137.</b></p> | <p><b>Propietario:</b> Ayuntamiento de Cosío.<br/> <b>Dirección:</b> Espacio identificado con el número 10, en la barda que delimita lo que hoy se conoce como el lienzo charro de la cabecera municipal de Cosío, ubicada entre calle madero norte.<br/> <b>Medidas:</b> 2.5 metros</p>                         |   |
| <p><b>138.</b></p> | <p><b>Propietario:</b> Ayuntamiento de Cosío.<br/> <b>Dirección:</b> Espacio identificado con el número 11, en la barda que delimita lo que hoy se conoce como el lienzo charro de la cabecera municipal de Cosío, ubicada entre calle madero norte.<br/> <b>Medidas:</b> 2.5 metros</p>                         |  |
| <p><b>139.</b></p> | <p><b>Propietario:</b> Ayuntamiento de Cosío.<br/> <b>Dirección:</b> Espacio identificado con el número 12, en la barda que delimita lo que hoy se conoce como el lienzo charro de la cabecera municipal de Cosío, ubicada entre calle madero norte.<br/> <b>Medidas:</b> 2.5 metros<br/> <b>NO SORTEADO</b></p> |  |





• • •

|                    |  |  |
|--------------------|--|--|
| <p><b>140.</b></p> | <p><b>Propietario:</b> Ayuntamiento de Cosío.<br/><b>Dirección:</b> Espacio identificado con el número 13, en la barda que delimita lo que hoy se conoce como el lienzo charro de la cabecera municipal de Cosío, ubicada entre calle madero norte.<br/><b>Medidas:</b> 2.5 metros</p> |    |
| <p><b>141.</b></p> | <p><b>Propietario:</b> Ayuntamiento de Cosío.<br/><b>Dirección:</b> Espacio identificado con el número 14, en la barda que delimita lo que hoy se conoce como el lienzo charro de la cabecera municipal de Cosío, ubicada entre calle madero norte.<br/><b>Medidas:</b> 2.5 metros</p> |    |
| <p><b>142.</b></p> | <p><b>Propietario:</b> Ayuntamiento de Cosío.<br/><b>Dirección:</b> Espacio identificado con el número 15, en la barda que delimita lo que hoy se conoce como el lienzo charro de la cabecera municipal de Cosío, ubicada entre calle madero norte.<br/><b>Medidas:</b> 2.5 metros</p> |   |
| <p><b>143.</b></p> | <p><b>Propietario:</b> Ayuntamiento de Cosío.<br/><b>Dirección:</b> Espacio identificado con el número 16, en la barda que delimita lo que hoy se conoce como el lienzo charro de la cabecera municipal de Cosío, ubicada entre calle madero norte.<br/><b>Medidas:</b> 2.5 metros</p> |  |
| <p><b>144.</b></p> | <p><b>Propietario:</b> Ayuntamiento de Cosío.<br/><b>Dirección:</b> Espacio identificado con el número 17, en la barda que delimita lo que hoy se conoce como el lienzo charro de la cabecera municipal de Cosío, ubicada entre calle madero norte.<br/><b>Medidas:</b> 2.5 metros</p> |  |





|                    |  |  |
|--------------------|--|--|
| <p><b>145.</b></p> | <p><b>Propietario:</b> Ayuntamiento de Cosío.<br/> <b>Dirección:</b> Espacio identificado con el número 18, en la barda que delimita lo que hoy se conoce como el lienzo charro de la cabecera municipal de Cosío, ubicada entre calle madero norte.<br/> <b>Medidas:</b> 2.5 metros</p> |    |
| <p><b>146.</b></p> | <p><b>Propietario:</b> Ayuntamiento de Cosío.<br/> <b>Dirección:</b> Espacio identificado con el número 19, en la barda que delimita lo que hoy se conoce como el lienzo charro de la cabecera municipal de Cosío, ubicada entre calle madero norte.<br/> <b>Medidas:</b> 2.5 metros</p> |    |
| <p><b>147.</b></p> | <p><b>Propietario:</b> Ayuntamiento de Cosío.<br/> <b>Dirección:</b> Espacio identificado con el número 20, en la barda que delimita lo que hoy se conoce como el lienzo charro de la cabecera municipal de Cosío, ubicada entre calle madero norte.<br/> <b>Medidas:</b> 2.5 metros</p> |   |
| <p><b>148.</b></p> | <p><b>Propietario:</b> Ayuntamiento de Cosío.<br/> <b>Dirección:</b> Espacio identificado con el número 21, en la barda que delimita lo que hoy se conoce como el lienzo charro de la cabecera municipal de Cosío, ubicada entre calle madero norte.<br/> <b>Medidas:</b> 2.5 metros</p> |  |





• • •





|             |  |  |
|-------------|--|--|
| <p>149.</p> | <p><b>Propietario:</b> Ayuntamiento de Cosío.<br/><b>Dirección:</b> Espacio identificado con el número 22, en la barda que delimita lo que hoy se conoce como el lienzo charro de la cabecera municipal de Cosío, ubicada entre calle madero norte.<br/><b>Medidas:</b> 2.5 metros</p> |    |
| <p>150.</p> | <p><b>Propietario:</b> Ayuntamiento de Pabellón de Arteaga.<br/><b>Dirección:</b> Calle del Deporte s/n 2.<br/><b>Medidas:</b> 60.00 x .3.00</p>   | <p>NO SORTEADO</p>   |
| <p>151.</p> | <p><b>Propietario:</b> Ayuntamiento de Pabellón de Arteaga.<br/><b>Dirección:</b> Calle del Deporte s/n 2.<br/><b>Medidas:</b> 32.00 x 2.20</p>  | <p>NO SORTEADO</p>   |
| <p>152.</p> | <p><b>Propietario:</b> Ayuntamiento de Pabellón de Arteaga.<br/><b>Dirección:</b> Espacio identificado con el número 1, en la barda ubicada en la calle Guillermo Prieto.<br/><b>Medidas:</b> 2.20 metros</p>  |  |
| <p>153.</p> | <p><b>Propietario:</b> Ayuntamiento de Pabellón de Arteaga.<br/><b>Dirección:</b> Espacio identificado con el número 2, en la barda ubicada en la calle Guillermo Prieto.<br/><b>Medidas:</b> 2.20 metros</p>  |  |





|             |  |  |
|-------------|--|--|
| <p>154.</p> | <p><b>Propietario:</b> Ayuntamiento de Rincón de Romos.<br/> <b>Dirección:</b> Espacio identificado con el número 1, en la barda poniente del estadio de Beis-Bol Municipal (Calle Insurgentes, entre las calles Fray Bartolomé y calle 5 de Mayo)<br/> <b>Medidas:</b> 2.5 metros</p> |    |
| <p>155.</p> | <p><b>Propietario:</b> Ayuntamiento de Rincón de Romos.<br/> <b>Dirección:</b> Espacio identificado con el número 2, en la barda poniente del estadio de Beis-Bol Municipal (Calle Insurgentes, entre las calles Fray Bartolomé y calle 5 de Mayo)<br/> <b>Medidas:</b> 2.5 metros</p> |    |
| <p>156.</p> | <p><b>Propietario:</b> Ayuntamiento de Rincón de Romos.<br/> <b>Dirección:</b> Espacio identificado con el número 3, en la barda poniente del estadio de Beis-Bol Municipal (Calle Insurgentes, entre las calles Fray Bartolomé y calle 5 de Mayo)<br/> <b>Medidas:</b> 2.5 metros</p> |   |
| <p>157.</p> | <p><b>Propietario:</b> Ayuntamiento de Rincón de Romos.<br/> <b>Dirección:</b> Espacio identificado con el número 4, en la barda poniente del estadio de Beis-Bol Municipal (Calle Insurgentes, entre las calles Fray Bartolomé y calle 5 de Mayo)<br/> <b>Medidas:</b> 2.5 metros</p> |  |





• • •






|             |  |  |
|-------------|--|--|
| <p>158.</p> | <p><b>Propietario:</b> Ayuntamiento de Rincón de Romos.<br/><b>Dirección:</b> Espacio identificado con el número 5, en la barda poniente del estadio de Beis-Bol Municipal (Calle Insurgentes, entre las calles Fray Bartolomé y calle 5 de Mayo)<br/><b>Medidas:</b> 2.5 metros</p> |    |
| <p>159.</p> | <p><b>Propietario:</b> Ayuntamiento de Rincón de Romos.<br/><b>Dirección:</b> Espacio identificado con el número 6, en la barda poniente del estadio de Beis-Bol Municipal (Calle Insurgentes, entre las calles Fray Bartolomé y calle 5 de Mayo)<br/><b>Medidas:</b> 2.5 metros</p> |   |
| <p>160.</p> | <p><b>Propietario:</b> Ayuntamiento de Rincón de Romos.<br/><b>Dirección:</b> Espacio identificado con el número 7, en la barda poniente del estadio de Beis-Bol Municipal (Calle Insurgentes, entre las calles Fray Bartolomé y calle 5 de Mayo)<br/><b>Medidas:</b> 2.5 metros</p> |  |
| <p>161.</p> | <p><b>Propietario:</b> Ayuntamiento de Rincón de Romos.<br/><b>Dirección:</b> Espacio identificado con el número 8, en la barda poniente del estadio de Beis-Bol Municipal (Calle Insurgentes, entre las calles Fray Bartolomé y calle 5 de Mayo)<br/><b>Medidas:</b> 2.5 metros</p> |  |

|             |   |  |
|-------------|---|--|
| <p>162.</p> | <p><b>Propietario:</b> Ayuntamiento de Rincón de Romos.<br/> <b>Dirección:</b> Espacio identificado con el número 9, en la barda poniente del estadio de Beis-Bol Municipal (Calle Insurgentes, entre las calles Fray Bartolomé y calle 5 de Mayo)<br/> <b>Medidas:</b> 2.5 metros</p>  |    |
| <p>163.</p> | <p><b>Propietario:</b> Ayuntamiento de Rincón de Romos.<br/> <b>Dirección:</b> Espacio identificado con el número 10, en la barda poniente del estadio de Beis-Bol Municipal (Calle Insurgentes, entre las calles Fray Bartolomé y calle 5 de Mayo)<br/> <b>Medidas:</b> 2.5 metros</p> |    |
| <p>164.</p> | <p><b>Propietario:</b> Ayuntamiento de Rincón de Romos.<br/> <b>Dirección:</b> Espacio identificado con el número 11, en la barda poniente del estadio de Beis-Bol Municipal (Calle Insurgentes, entre las calles Fray Bartolomé y calle 5 de Mayo)<br/> <b>Medidas:</b> 2.5 metros</p> |  |
| <p>165.</p> | <p><b>Propietario:</b> Ayuntamiento de Rincón de Romos.<br/> <b>Dirección:</b> Espacio identificado con el número 12, en la barda poniente del estadio de Beis-Bol Municipal (Calle Insurgentes, entre las calles Fray Bartolomé y calle 5 de Mayo)<br/> <b>Medidas:</b> 2.5 metros</p> |  |






|             |   |  |
|-------------|---|--|
| <p>166.</p> | <p><b>Propietario:</b> Ayuntamiento de Rincón de Romos.<br/> <b>Dirección:</b> Espacio identificado con el número 13, en la barda poniente del estadio de Beis-Bol Municipal (Calle Insurgentes, entre las calles Fray Bartolomé y calle 5 de Mayo)<br/> <b>Medidas:</b> 2.5 metros</p> |    |
| <p>167.</p> | <p><b>Propietario:</b> Ayuntamiento de Rincón de Romos.<br/> <b>Dirección:</b> Espacio identificado con el número 14, en la barda poniente del estadio de Beis-Bol Municipal (Calle Insurgentes, entre las calles Fray Bartolomé y calle 5 de Mayo)<br/> <b>Medidas:</b> 2.5 metros</p> |   |
| <p>168.</p> | <p><b>Propietario:</b> Ayuntamiento de Rincón de Romos.<br/> <b>Dirección:</b> Espacio identificado con el número 15, en la barda poniente del estadio de Beis-Bol Municipal (Calle Insurgentes, entre las calles Fray Bartolomé y calle 5 de Mayo)<br/> <b>Medidas:</b> 2.5 metros</p> |  |
| <p>169.</p> | <p><b>Propietario:</b> Ayuntamiento de Rincón de Romos.<br/> <b>Dirección:</b> Espacio identificado con el número 16, en la barda poniente del estadio de Beis-Bol Municipal (Calle Insurgentes, entre las calles Fray Bartolomé y calle 5 de Mayo)<br/> <b>Medidas:</b> 2.5 metros</p> |  |




|             |   |  |
|-------------|---|--|
| <p>170.</p> | <p><b>Propietario:</b> Ayuntamiento de Rincón de Romos.<br/> <b>Dirección:</b> Espacio identificado con el número 17, en la barda poniente del estadio de Beis-Bol Municipal (Calle Insurgentes, entre las calles Fray Bartolomé y calle 5 de Mayo)<br/> <b>Medidas:</b> 2.5 metros</p> |    |
| <p>171.</p> | <p><b>Propietario:</b> Ayuntamiento de Rincón de Romos.<br/> <b>Dirección:</b> Espacio identificado con el número 18, en la barda poniente del estadio de Beis-Bol Municipal (Calle Insurgentes, entre las calles Fray Bartolomé y calle 5 de Mayo)<br/> <b>Medidas:</b> 2.5 metros</p> |    |
| <p>172.</p> | <p><b>Propietario:</b> Ayuntamiento de Rincón de Romos.<br/> <b>Dirección:</b> Espacio identificado con el número 19, en la barda poniente del estadio de Beis-Bol Municipal (Calle Insurgentes, entre las calles Fray Bartolomé y calle 5 de Mayo)<br/> <b>Medidas:</b> 2.5 metros</p> |   |
| <p>173.</p> | <p><b>Propietario:</b> Ayuntamiento de Rincón de Romos.<br/> <b>Dirección:</b> Espacio identificado con el número 20, en la barda poniente del estadio de Beis-Bol Municipal (Calle Insurgentes, entre las calles Fray Bartolomé y calle 5 de Mayo)<br/> <b>Medidas:</b> 2.5 metros</p> |  |

|             |   |  |
|-------------|---|--|
| <p>174.</p> | <p><b>Propietario:</b> Ayuntamiento de Rincón de Romos.<br/> <b>Dirección:</b> Espacio identificado con el número 21, en la barda poniente del estadio de Beis-Bol Municipal (Calle Insurgentes, entre las calles Fray Bartolomé y calle 5 de Mayo)<br/> <b>Medidas:</b> 2.5 metros</p> |    |
| <p>175.</p> | <p><b>Propietario:</b> Ayuntamiento de Rincón de Romos.<br/> <b>Dirección:</b> Espacio identificado con el número 22, en la barda poniente del estadio de Beis-Bol Municipal (Calle Insurgentes, entre las calles Fray Bartolomé y calle 5 de Mayo)<br/> <b>Medidas:</b> 2.5 metros</p> |   |
| <p>176.</p> | <p><b>Propietario:</b> Ayuntamiento de Rincón de Romos.<br/> <b>Dirección:</b> Espacio identificado con el número 23, en la barda poniente del estadio de Beis-Bol Municipal (Calle Insurgentes, entre las calles Fray Bartolomé y calle 5 de Mayo)<br/> <b>Medidas:</b> 2.5 metros</p> |  |
| <p>177.</p> | <p><b>Propietario:</b> Ayuntamiento de Rincón de Romos.<br/> <b>Dirección:</b> Espacio identificado con el número 24, en la barda poniente del estadio de Beis-Bol Municipal (Calle Insurgentes, entre las calles Fray Bartolomé y calle 5 de Mayo)<br/> <b>Medidas:</b> 2.5 metros</p> |  |

|             |   |  |
|-------------|---|--|
| <p>178.</p> | <p><b>Propietario:</b> Ayuntamiento de Rincón de Romos.<br/> <b>Dirección:</b> Espacio identificado con el número 25, en la barda poniente del estadio de Beis-Bol Municipal (Calle Insurgentes, entre las calles Fray Bartolomé y calle 5 de Mayo)<br/> <b>Medidas:</b> 2.5 metros</p> |    |
| <p>179.</p> | <p><b>Propietario:</b> Ayuntamiento de San Francisco de los Romos.<br/> <b>Dirección:</b> Amapolas del rio, acceso a la comunidad un costado de la carretera.<br/> <b>Medidas:</b> 4.37 x 3.48</p>  |    |
| <p>180.</p> | <p><b>Propietario:</b> Ayuntamiento de San Francisco de los Romos.<br/> <b>Dirección:</b> Amapolas del rio, entronque de Amapolas y carretera Jaltomate a 50 mts. de entronque (carretera. Federal).<br/> <b>Medidas:</b> 9.97 x 3.5</p>  |   |
| <p>181.</p> | <p><b>Propietario:</b> Ayuntamiento de San Francisco de los Romos.<br/> <b>Dirección:</b> Amapolas del río, entronque de Amapolas y carretera Jaltomate a 50 mts. de entronque (carretera Federal).<br/> <b>Medidas:</b> 9.92 x 3.2</p>   |  |
| <p>182.</p> | <p><b>Propietario:</b> Ayuntamiento de San Francisco de los Romos.<br/> <b>Dirección:</b> Rancho Nuevo, acceso a la comunidad sobre carretera.<br/> <b>Medidas:</b> 4.30 x 2.40</p>   |  |






• • •

|                    |   |  |
|--------------------|---|--|
| <p><b>183.</b></p> | <p><b>Propietario:</b> Ayuntamiento de San Francisco de los Romos.<br/> <b>Dirección:</b> Rancho Nuevo, acceso a la comunidad sobre carretera.<br/> <b>Medidas:</b> 9.10 x 3.00</p>                   |    |
| <p><b>184.</b></p> | <p><b>Propietario:</b> Ayuntamiento de San Francisco de los Romos.<br/> <b>Dirección:</b> Tepetate, entronque amapolas.<br/> <b>Medidas:</b> 9.92 x 3.20</p>  |    |
| <p><b>185.</b></p> | <p><b>Propietario:</b> Ayuntamiento de San Francisco de los Romos.<br/> <b>Dirección:</b> Ojo de Agua del Mezquite, centro de Ojo de Agua. A lado de carretera.<br/> <b>Medidas:</b> 9.10 x 3.2</p>   |   |
| <p><b>186.</b></p> | <p><b>Propietario:</b> Ayuntamiento de San Francisco de los Romos.<br/> <b>Dirección:</b> Ojo de Agua del Mezquite, centro del Ojo de Agua. A lado de carretera.<br/> <b>Medidas:</b> 4.50 x 2.60</p> |  |
| <p><b>187.</b></p> | <p><b>Propietario:</b> Ayuntamiento de San Francisco de los Romos.<br/> <b>Dirección:</b> Borrotos (entrada lado izquierdo), Sobre la carretera.<br/> <b>Medidas:</b> 9.00 x 3.53</p>                 |  |

|                    |  |  |
|--------------------|--|--|
| <p><b>188.</b></p> | <p><b>Propietario:</b> Ayuntamiento de San Francisco de los Romos.<br/><b>Dirección:</b> Borrotes (entrada lado izquierdo), Sobre la carretera.<br/><b>Medidas:</b> 6.12 x 2.48</p>                                  |    |
| <p><b>189.</b></p> | <p><b>Propietario:</b> Ayuntamiento de San Francisco de los Romos.<br/><b>Dirección:</b> La escondida (lado derecho), sobre la carretera.<br/><b>Medidas:</b> 9.10 x 3.5</p>   |    |
| <p><b>190.</b></p> | <p><b>Propietario:</b> Ayuntamiento de San Francisco de los Romos.<br/><b>Dirección:</b> La escondida, frente esquina con calle Edmundo Gámez Orozco y J. María Morelos.<br/><b>Medidas:</b> 6.12 x 2.45</p>         |   |
| <p><b>191.</b></p> | <p><b>Propietario:</b> Ayuntamiento de San Francisco de los Romos.<br/><b>Dirección:</b> Santa Ana, número 140, La Escondida<br/><b>Medidas:</b> 5.50 x 2.40</p>   |  |
| <p><b>192.</b></p> | <p><b>Propietario:</b> Ayuntamiento de San Francisco de los Romos.<br/><b>Dirección:</b> La escondida (calle Gámez Orozco y Cuauhtémoc), entre calles Gámez Orozco y Cuauhtémoc.<br/><b>Medidas:</b> 6.00 x 2.30</p> |  |

• • •

|                    |  |  |
|--------------------|--|--|
| <p><b>193.</b></p> | <p><b>Propietario:</b> Ayuntamiento de San Francisco de los Romos.<br/> <b>Dirección:</b> Calle 15 de septiembre con 21 de marzo, Col. 28 de abril.<br/> <b>Medidas:</b> 4.00 x 2.00</p>   |    |
| <p><b>194.</b></p> | <p><b>Propietario:</b> Ayuntamiento de San Francisco de los Romos.<br/> <b>Dirección:</b> Col 28 de abril, por la calle 10 de noviembre, está en un camellón por la avenida de la escuela primaria.<br/> <b>Medidas:</b> 6.25 x 2.30</p> |  |
| <p><b>195.</b></p> | <p><b>Propietario:</b> Ayuntamiento de San Francisco de los Romos.<br/> <b>Dirección:</b> Fracc. San José del Barranco, por la glorieta, a un costado de las vías y paso a desnivel.<br/> <b>Medidas:</b> 9.00 x 3.10</p>                |  |
| <p><b>196.</b></p> | <p><b>Propietario:</b> Ayuntamiento de San Francisco de los Romos.<br/> <b>Dirección:</b> Crucero a Valladolid Av. Juárez, lateral noreste, casi esquina Av. Juárez.<br/> <b>Medidas:</b> 4.50 x 8.00</p>                                |  |

|                    |   |  |
|--------------------|---|--|
| <p><b>197.</b></p> | <p><b>Propietario:</b> Ayuntamiento de San Francisco de los Romos.<br/> <b>Dirección:</b> Frente al auditorio J. Gpe. Posada (lado del rastro), Av. Juárez, por la entrada a Fracc. Cerrada San Fco.<br/> <b>Medidas:</b> 6.02 x 2.40</p> |    |
| <p><b>198.</b></p> | <p><b>Propietario:</b> Ayuntamiento de San Francisco de los Romos.<br/> <b>Dirección:</b> Frente al auditorio J. Gpe. Posada, Av. Juárez por la entrada a Fracc. Cerrada San Fco.<br/> <b>Medidas:</b> 2.58 x 2.40</p>                    |    |
| <p><b>199.</b></p> | <p><b>Propietario:</b> Ayuntamiento de San Francisco de los Romos.<br/> <b>Dirección:</b> Urbi villas del vergel, avenida (dentro del parque en la entrada, por zona industrial).<br/> <b>Medidas:</b> 2.50 x 1.30</p>                    |   |
| <p><b>200.</b></p> | <p><b>Propietario:</b> Ayuntamiento de San Francisco de los Romos.<br/> <b>Dirección:</b> Fracc. Paseos de la providencia (a medio parque).<br/> <b>Medidas:</b> 2.40 x 1.20</p>  |  |
| <p><b>201.</b></p> | <p><b>Propietario:</b> Ayuntamiento de San Francisco de los Romos.<br/> <b>Dirección:</b> Loretito entrada, lado sur (sobre la carretera).<br/> <b>Medidas:</b> 9.20 x 3.03</p>   |  |

• • •

|                    |  |   |
|--------------------|--|---|
| <p><b>202.</b></p> | <p><b>Propietario:</b> Ayuntamiento de San Francisco de los Romos.<br/> <b>Dirección:</b> La Guayana (en la entrada sobre carretera).<br/> <b>Medidas:</b> 9.10 x 3.20</p>                       |   |
| <p><b>203.</b></p> | <p><b>Propietario:</b> Ayuntamiento de San Francisco de los Romos.<br/> <b>Dirección:</b> Macario J. Gómez, frente a la escuela primaria (en el camellón).<br/> <b>Medidas:</b> 1.50 x 80.00</p> |   |
| <p><b>204.</b></p> | <p><b>Propietario:</b> Ayuntamiento de San Francisco de los Romos.<br/> <b>Dirección:</b> Macario J. Gómez, frente a tinaco, por la calle Adolfo López.<br/> <b>Medidas:</b> 4.38 x 2.50</p>     |  |